





SCHEMA DESCRITTIVA DI RILEVAZIONE SUPERFICI COMUNALI

Localizzazione				
Descrizione tipologia di superficie	Infrastruttura (muro in c.a.)			
Indirizzo e numero civico	Via San Giovanni – I tratto			
Coordinate satellitari (link)	https://maps.app.goo.gl/XYhjjc763UmhxS5n7			
Superficie				
Proprietà	Pubblica	Privata	Mista	
Nel caso di proprietà privata o mista, descrivere il provvedimento che l'ha opzionata ai fini in questione				
Dimensioni	Lunghezza 150 m Altezza 2,20 m			
Stato della superficie	Ottimo	Discreto	Pessimo	
Note relative alla finitura attuale della superficie e agli interventi a farsi per il migliore risultato dell'opera pittorica	La superficie è in cemento a facciavista e necessita di interventi di pulizia superficiale			
Documentazione				
Ortofoto(eventuale)				
Vista frontale				

<p>Viste di scorcio</p>			
<p>Eventuali dettagli</p>	<p>Allegare max 3 immagini</p>		
<p>Contesto</p>			
<p>Vincoli e prescrizioni</p>			
<p>La superficie è/non è sottoposta a</p>		Sì	No
	Vincolo storico-artistico		X
	Vincolo paesaggistico		X
	Perimetrazione zona A PdF		X
	Perimetrazione UNESCO		X
	Piano del colore		X
	Censimento Architetture MiC		X
	<p>Altro (descrivere)</p>		

Spazio per eventuali altre informazioni